

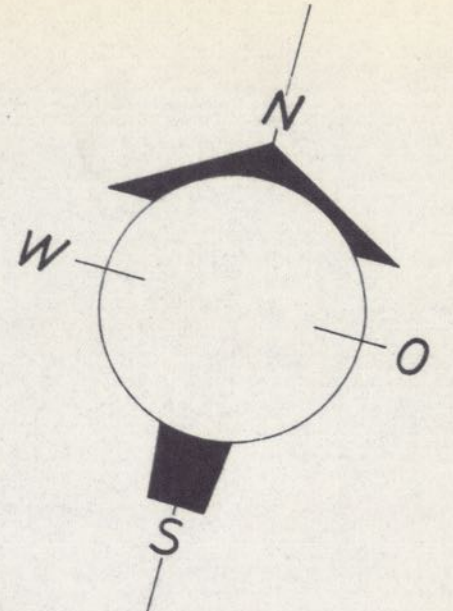
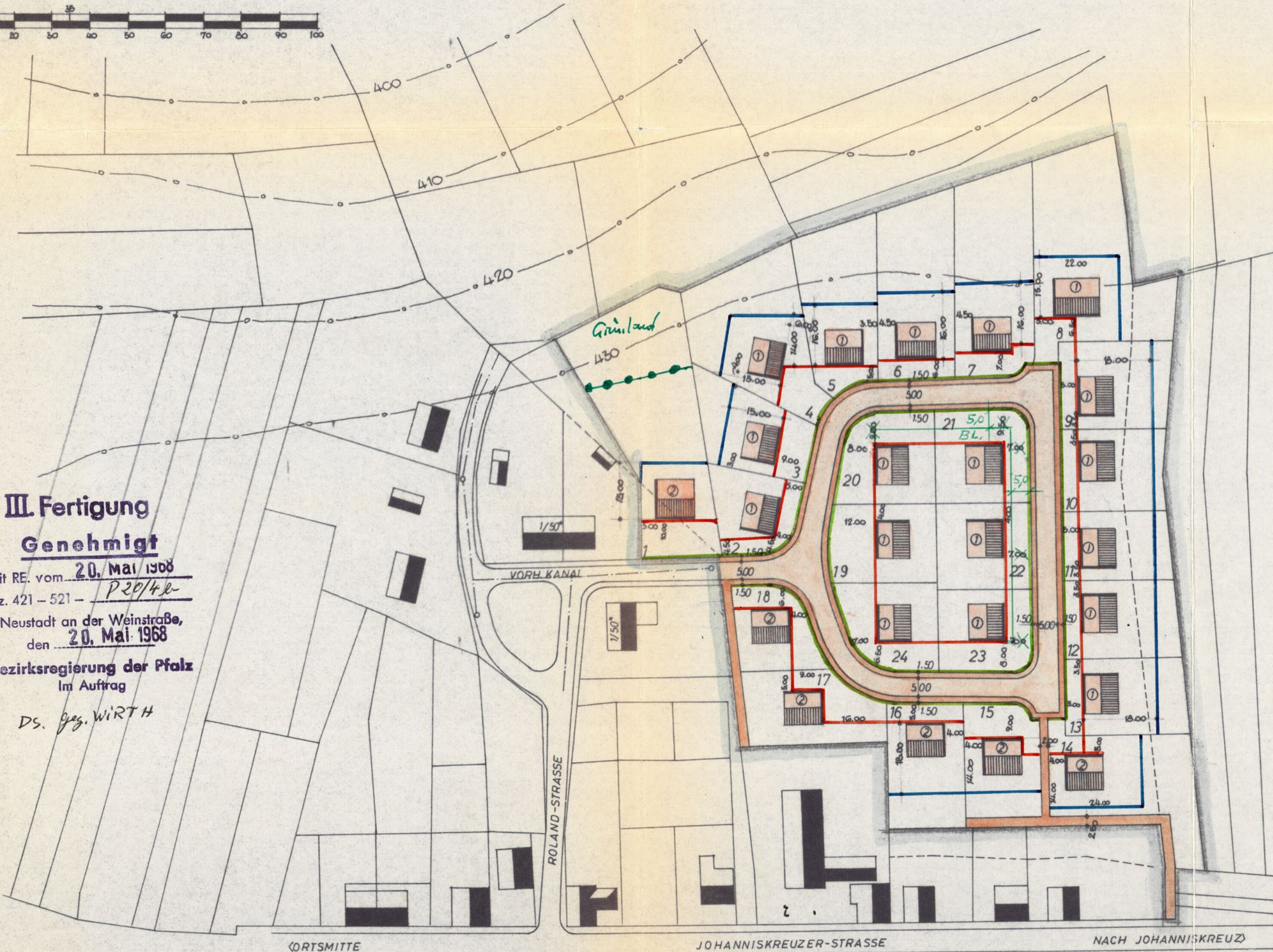
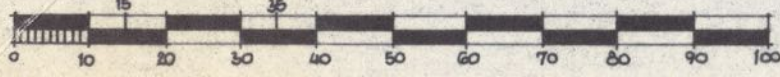
### III. Fertigung

## TEILBEBAUUNGSPLAN "HEMBACHER RODLAND"

II. Bauabschnitt

DER GEMEINDE HELTERSBERG

MST. 1:1000



### III. Fertigung Genehmigt

mit RE. vom 20. Mai 1968  
Az. 421 - 521 - P 20/42

Neustadt an der Weinstraße,  
den 20. Mai 1968

Bezirksregierung der Pfalz  
Im Auftrag

Ds. *geg. WIRTH*

- Grüne unterschiedl. Nutzung*
- GEPLANTE STRASSEN U. WEGE
- BEST. STRASSEN U. WEGE
- ALTE GRENZEN IM BEBAUUNGSGEBIET
- NEUE GRENZEN
- VORH. KANAL
- BAUGRENZE *geändert in Baugrenze*
- VORGARTENLINIE
- ZU BEBAUENDER ABSCHNITT
- GESCHOSSZAHL
- GEPLANTE GEBÄUDE
- BESTEHENDE GEBÄUDE
- GEPLANTE BAUGRENZE

**WA**

ANERKANNT:  
HELTERSBERG, DEN 11. Okt. 1965  
DIE GEMEINDEVERWALTUNG:



*Jusch*  
Bürgermeister

PIRMASENS Okt. 1965  
ARCHITEKT:

*Albin Burkhart*  
ALBIN BURKHART  
ARCHITEKT  
PIRMASENS, Kirchbergstr. 30