












GEMEINDE STEINALBEN

BEBAUUNGSPLAN „DORFWIESEN“

FÜR DIE III. U. IV. GEWANNE „UNTERM DORF“ U. „IN DEN UNTERN DORFWIESEN“

M. 1:1000

Z E I C H E N E R K L Ä R U N G

- | | |
|--|---|
| WA = ALLGEM. WOHNGEBIET |  = BESTEHENDE GEBÄUDE |
| O = OFFENE BAUWEISE |  = GEPLANTE GEBÄUDE MIT FIRSTRICHTUNG |
| II = 2 GESCHOSSE (HÖCHSTGRENZE) |  = GEPLANTE GEBÄUDE GEM. GENEHM. BEBAUUNGSPLAN „UNTERM DORF“ |
|  = GRENZE DES BEBAUUNGSPLANES |  = VORHANDENE ÖFFENTL. VERKEHRSFLÄCHE |
|  = BESTEHENDE + NEUE GRUNDSTÜCKSGRENZEN |  = GEPLANTE ÖFFENTL. VERKEHRSFLÄCHE |
|  = AUFZUHEBENDE GRUNDSTÜCKSGRENZEN |  = VON JEGL. BEBAUUNG U. BEWUCHS FREIZUHALTENDE FLÄCHE (BACHREINIGUNG) |
|  = BAULINIEN (ROT) | |
|  = BAUGRENZEN (BLAU) | |

21. IV. 1969

21. IV. 1969

STEINALBEN, DEN 29. APRIL 1969

SCHOPP, DEN 7. MAI 1968

GEMEINDEVERWALTUNG
STEINALBEN

DER PLANER:

Otto Brämer · Architekt
Schopp/Pfalz · Telefon 155



BÜRGERMEISTER

Brämer



*Abstritt:
Genehmigt
mit Bescheid vom
Pirmasens, dem
Landratsamt
J. P. Kattus Oberreg. Rat*

*Für richtige Abstritt
Steinalben, den 29.4.1969*



*Kochel
Bürgermeister*