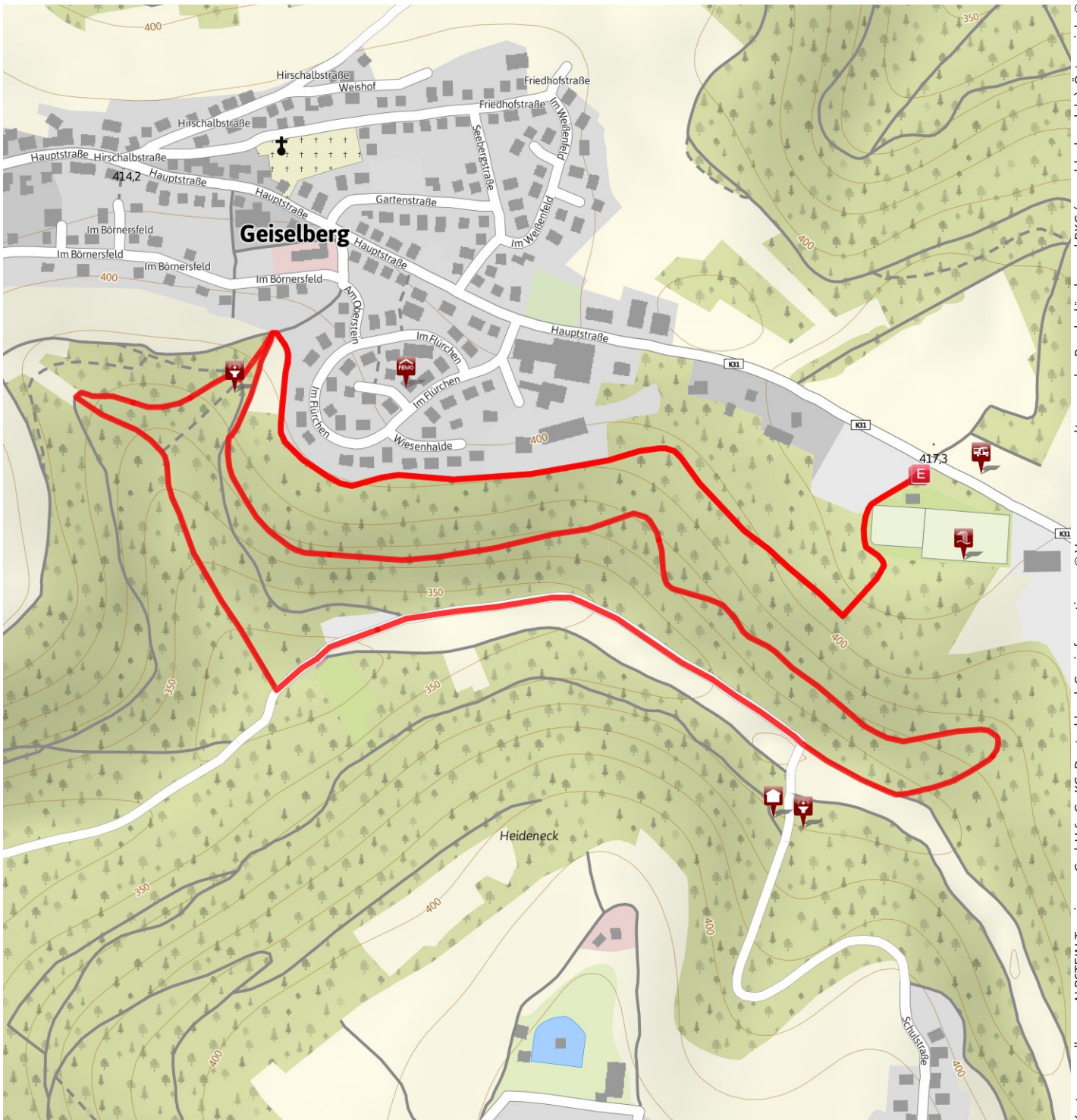


Geiselberg Tour 2



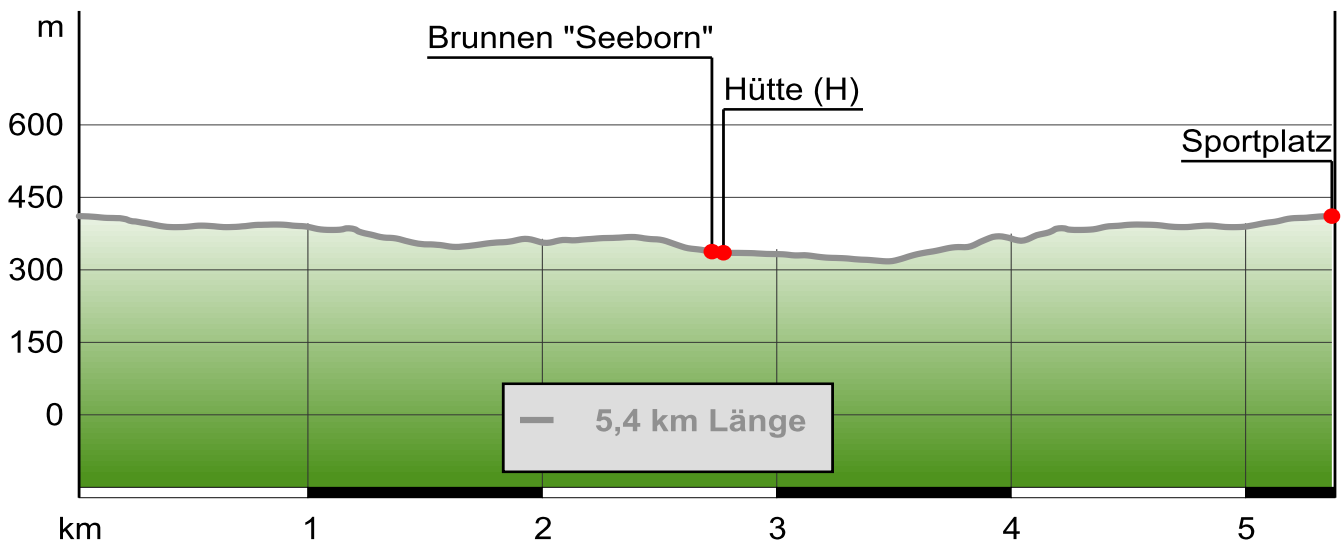
Erlebnis	★ ★ ★ ★ ★	Länge	5,4 km	Schwierigkeit	mittel
Landschaft	★ ★ ★ ★ ★	Höhenmeter	▲ 168 m	Kondition	★ ★ ★ ★ ★
			▼ 168 m	Technik	★ ★ ★ ★ ★
		Dauer	1:20 h		

Empfohlene Jahreszeiten J F M A M J J A S O N D



Kartengrundlagen: ALPSTEIN Tourismus GmbH & Co.KG, Deutschland; Geoinformationen © Vermessungsverwaltungen der Bundesländer und BKG (www.bkg.bund.de), Österreich; © 1996-2012 NAVTEQ, All rights reserved., Italien; © 1994-2012 NAVTEQ, All rights reserved., Schweiz; Geodata © swisstopo (5704002735)

Geiselberg Tour 2



Beschreibung

Kurzbeschreibung

Die 5,3 km lange Nordic-Walking-Strecke richtet sich an den mäßig trainierten Nordic Walker, kann aber



Startpunkt der Tour


Geiselberg, Sportplatz "Am Seeberg", Seebergstraße 74

Zielpunkt der Tour


Geiselberg, Sportplatz "Am Seeberg", Seebergstraße 74



Interessante Punkte

-  Sportplatz
-  Grillplatz Geiselberg

Seebergstraße
67715 Geiselberg
 06333 925-0

-  Hoffmanns Ferienwohnung

Im Flürchen 27
67715 Geiselberg
 06307-993714

-  Brunnen am Oberstein
-  Hütte (H)

Autor und Quelle

Autor Niklas Arentth

erstellt 01.02.2013
geändert 01.02.2013
Quelle Südwestpfalz Touristik e.V.

