

Waldfishbach-Burgalben Tour 3



Erlebnis



Landschaft



Länge

16,2 km

Höhenmeter

▲ 345 m

▼ 344 m

Dauer

4:01 h

Schwierigkeit

schwer

Kondition



Technik



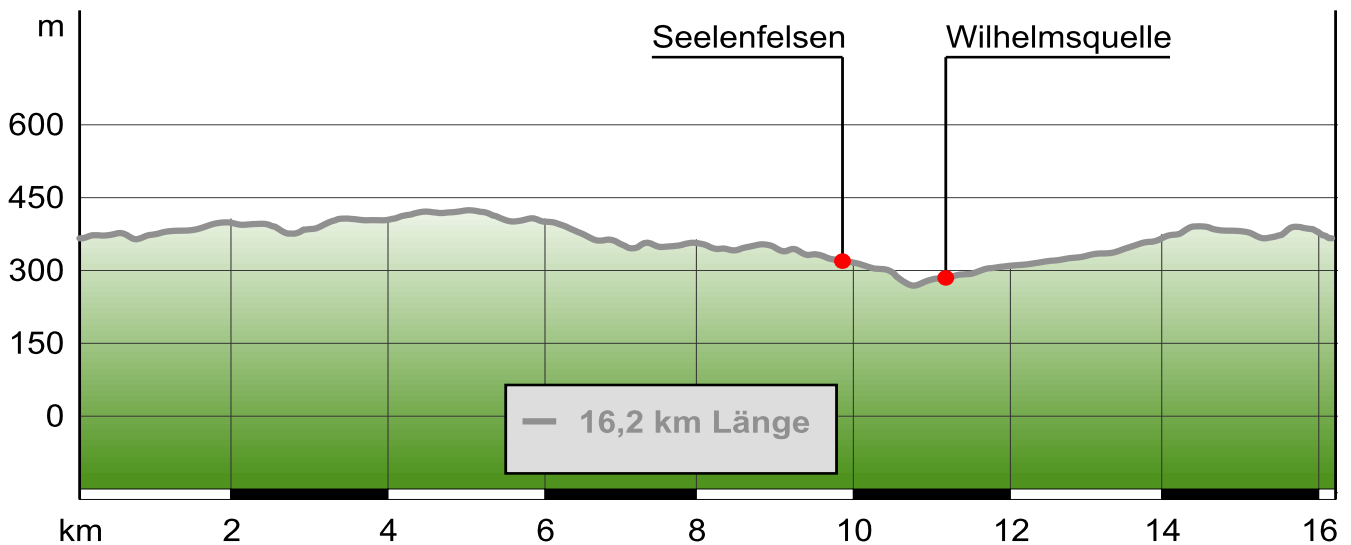
Empfohlene Jahreszeiten

J F M A M J J A S O N D



Kartengrundlagen: ALPSTEIN Tourismus GmbH & Co.KG, Deutschland; Geoinformationen © Vermessungsverwaltungen der Bundesländer und BKG (www.bkg.bund.de), Österreich; © 1996-2012 NAVTEQ, All rights reserved., Italien; © 1994-2012 NAVTEQ, All rights reserved., Schweiz; Geodata © swisstopo (5704002735)

Waldfishbach-Burgalben Tour 3



Beschreibung

Kurzbeschreibung

Die 16,2 km lange Nordic-Walking-Strecke richtet sich an den sportlichen Nordic-Walker.

Sie führt oberhalb des Gerstenfelsens vorbei. Zudem finden sich auf der Strecke das imposante Felsmassiv "Seelenfelsen" und erfrischen kann man sich an der Wilhelmsquelle.

Startpunkt der Tour

Parkplatz "Am Galgenberg"

Tipp des Autors

Nach erfolgreichem Sport bietet sich das Naturfreundehaus Galgenberg zu einer kurzen Einkehr an.

Anfahrt

In Ortsmitte der Beschilderung zum Naturfreundehaus "Galgenberg" folgen.




Parken

Wanderparkplatz am Galgenberg

Zielpunkt der Tour

Parkplatz "Am Galgenberg"

Interessante Punkte

-  Hütte (H)
-  Wilhelmsquelle
-  Seelenfelsen

Autor und Quelle

Autor	Niklas Arenth
erstellt	31.01.2013
geändert	31.01.2013
Quelle	Südwestpfalz Touristik e.V.

